



แผนการส่งเสริมการท่องเที่ยว

เทศบาลตำบลห้วยใหญ่

ประจำปี พ.ศ.2566-2570

จัดทำโดย

สำนักปลัดเทศบาลตำบลห้วยใหญ่

“การท่องเที่ยวสร้างรายได้เสริม เน้นความยั่งยืน

โดยชุมชน และเพื่อชุมชน”

## บทที่ 1 บทนำ

เทศบาลตำบลห้วยน้ำใหญ่เป็นหน่วยงานบริหารราชการส่วนท้องถิ่น ตามรัฐธรรมนูญแห่งราชอาณาจักรไทย พุทธศักราช พ.ศ.2550 มีบทบาท และอำนาจหน้าที่ และความรับผิดชอบที่มีความเป็นอิสระตามสมควร ความสำคัญตามรัฐธรรมนูญเกี่ยวกับการกระจายอำนาจให้แก่องค์กรปกครองส่วนท้องถิ่น โดยกำหนดกรอบความเป็นอิสระในการกำหนดนโยบายที่จะดำเนินการบริหารด้านต่าง ๆ ตามอำนาจหน้าที่ของตนเองประกอบกับพระราชบัญญัติกำหนดแผนและขั้นตอนการกระจายอำนาจให้แก่องค์กรปกครองส่วนท้องถิ่น พ.ศ.2542 โดยถ่ายโอนภารกิจในการให้บริการสาธารณะที่จำเป็น และรายได้ที่รัฐจัดเก็บให้แก่องค์กรปกครองส่วนท้องถิ่นเพิ่มขึ้น การดำเนินการบริการขององค์กรปกครองส่วนท้องถิ่นทุก ๆ ด้าน ให้เกิดประโยชน์สูงสุด ที่ทำให้การบริหารเป็นรูปแบบและทิศทาง การกำหนดยุทธศาสตร์การพัฒนาที่สมดุลและมีประสิทธิภาพจะส่งผลให้องค์การบริหารส่วนตำบลสามารถดำเนินการบริหารเป็นไปอย่างมีประสิทธิภาพ แก้ปัญหาได้ถูกต้อง อันเกิดประโยชน์แก่ส่วนรวม และทำให้บรรลุตามความมุ่งหมาย

# ส่วนที่ ๑

## สภาพทั่วไปและข้อมูลพื้นฐาน

### ๑. ด้านกายภาพ

#### ประวัติความเป็นมา

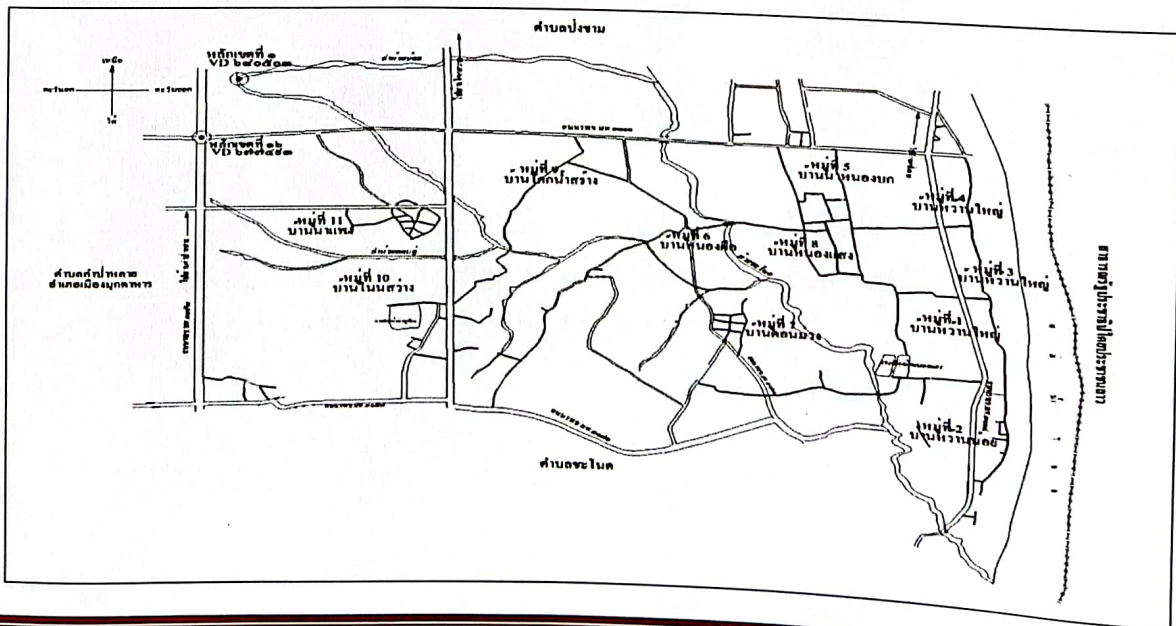
เมื่อประมาณปี พ.ศ. ๒๒๒๒ ได้มีราษฎรกลุ่มหนึ่งอพยพมาจากเมืองมหาชัย ประเทศลาว โดยการนำของท้าวสีหานามและท้าวหมาคำ ได้ข้ามลำแม่น้ำโขงมาจากบริเวณบ้านห้วยใหญ่ (ปัจจุบัน) ซึ่งเป็นสวนว่าน (สมุนไพรรักษาโรค) เป็นจำนวนมากและมีเกือบทุกชนิด ซึ่งเดิมเป็นพื้นที่ของพวกข้าที่ได้มีการอพยพไปจากบริเวณดังกล่าว ก่อนหน้านี้ กลุ่มของท้าวสีหานามและท้าวหมาคำ เห็นว่าพื้นที่เหมาะสม ทำเลดี เลยปลูกสร้างบ้านเรือนบริเวณรอบ ๆ สวนว่าน พร้อมกับถือเอาสวนว่านเป็นสัญลักษณ์เป็นมงคลนามในการตั้งชื่อหมู่บ้านว่า “บ้านห้วยใหญ่” ตั้งแต่นั้นมา

ตำบลห้วยใหญ่จัดตั้งมาตั้งแต่ปี ๒๕๒๕ (ตามประกาศกระทรวงมหาดไทย) นับถึงปัจจุบันเป็นเวลา ๓๗ ปี จัดตั้งเป็นองค์การบริหารส่วนตำบล เมื่อวันที่ ๒๓ กุมภาพันธ์ ๒๕๔๐ และได้รับการยกฐานะเป็นเทศบาลตำบลห้วยใหญ่ เมื่อวันที่ ๒๗ ตุลาคม ๒๕๕๒ ตามประกาศกระทรวงมหาดไทย ลงวันที่ ๒๓ ตุลาคม ๒๕๕๒ อาศัยอำนาจตามความในมาตรา ๔๒ แห่งพระราชบัญญัติสภาตำบลและองค์การบริหารส่วนตำบล พ.ศ. ๒๕๓๗ ซึ่งแก้ไขเพิ่มเติมโดยพระราชบัญญัติสภาตำบลและองค์การบริหารส่วนตำบล (ฉบับที่ ๕) พ.ศ. ๒๕๔๖ และมาตรา ๗ แห่งพระราชบัญญัติเทศบาล พ.ศ. ๒๔๙๖

#### ๑.๑ ที่ตั้งของหมู่บ้าน

ตำบลห้วยใหญ่ เป็นตำบลหนึ่งในสี่ตำบลของอำเภอห้วยใหญ่ จังหวัดมุกดาหาร ที่ทำการเทศบาลตำบลห้วยใหญ่ ตั้งอยู่ที่ หมู่ที่ ๔ ตำบลห้วยใหญ่ อำเภอห้วยใหญ่ จังหวัดมุกดาหาร ถนนสายบางทรายน้อย-แก่งกะเบา อำเภอห้วยใหญ่ จังหวัดมุกดาหาร มีพื้นที่ประมาณ ๑๙ ตารางกิโลเมตร หรือประมาณ ๑๑,๘๗๕ ไร่ ตั้งอยู่ทางทิศเหนือของจังหวัดมุกดาหาร ระยะทางห่างจากตัวจังหวัดประมาณ ๒๕ กิโลเมตร ห่างจากอำเภอห้วยใหญ่ ๒ กิโลเมตร ห่างจากกรุงเทพมหานครเป็นระยะทางประมาณ ๖๗๗ กิโลเมตร

อาณาเขต (แสดงเนื้อที่โดยประมาณเป็นตารางกิโลเมตรและไร่)





สภาพพื้นที่ทั่วไปของเทศบาลตำบลห้วยใหญ่ เป็นพื้นที่ราบ สูง ๆ ต่ำ ๆ สลับป่าโปร่ง โดยเป็นพื้นที่ทอดยาวไปตามชายฝั่งแม่น้ำโขง มีลำห้วยชะโนดซึ่งมีต้นกำเนิดจากเทือกเขาภูพานไหลผ่าน อำเภอนาแก จังหวัดนครพนม อำเภอดงหลวง อำเภอห้วยใหญ่ จังหวัดมุกดาหาร และไหลลงสู่แม่น้ำโขง

#### ๑.๒ ลักษณะภูมิประเทศ

สภาพพื้นที่ทั่วไปของเทศบาลตำบลห้วยใหญ่ เป็นพื้นที่ราบ สูง ๆ ต่ำ ๆ สลับป่าโปร่ง โดยเป็นพื้นที่ทอดยาวไปตามชายฝั่งแม่น้ำโขง มีลำห้วยชะโนดซึ่งมีต้นกำเนิดจากเทือกเขาภูพานไหลผ่านอำเภอนาแก จังหวัดนครพนม อำเภอดงหลวง อำเภอห้วยใหญ่ จังหวัดมุกดาหาร และไหลลงสู่แม่น้ำโขง

#### ๑.๓ ลักษณะภูมิอากาศ เป็นแบบมรสุม มี ๓ ฤดู

- ฤดูฝน เริ่มตั้งแต่เดือน พฤษภาคม – ตุลาคม ปริมาณน้ำฝนเฉลี่ยประมาณปีละ ๑,๒๐๐ - ๑,๕๐๐ มิลลิเมตร

- ฤดูหนาว เริ่มตั้งแต่เดือนพฤศจิกายน – กุมภาพันธ์ อุณหภูมิต่ำสุดเฉลี่ย ๑๐ – ๒๐ องศาเซลเซียส
- ฤดูร้อน เริ่มตั้งแต่เดือนมีนาคม – พฤษภาคม อุณหภูมิสูงสุดเฉลี่ย ๓๕ - ๔๐ องศาเซลเซียส

#### ๑.๔ ลักษณะของดิน

ลักษณะดินในภาคอีสานเป็นหินทราย ซึ่งเมื่อสลายตัวจะเป็นดินทรายที่ขาดความอุดมสมบูรณ์และไม่เก็บน้ำ ทำให้เกิดปัญหา ความแห้งแล้งซึ่งปรากฏอยู่ทั่ว ๆ ไปในภูมิภาคนี้ ทั้ง ๆ ที่มีปริมาณฝนเฉลี่ยมากกว่าภาคกลางของประเทศ ส่วนใหญ่ในเขตตำบลห้วยใหญ่จะเป็นดินลักษณะเป็นดินกรวดและทราย (Gravel and Sand) พบบริเวณที่มีลักษณะภูมิประเทศเป็นที่เนินสูงจากพื้นที่ใกล้เคียงมักเป็นแหล่งวัสดุ กรวด ทรายหรือดินถม ที่ใช้ในการก่อสร้าง และถมที่ดินได้นอกจากนั้นยังพบตะกอนกรวดและทรายตามลำแม่น้ำโขง นอกจากจะนำตะกอนกรวดมาเพื่อประโยชน์ในการก่อสร้างแล้ว บริเวณตำบลห้วยใหญ่ ตำบลบางทรายน้อย อำเภอห้วยใหญ่จังหวัดมุกดาหาร ยังได้มีการคัดเลือกกรวดขนาดต่าง ๆ เพื่อนำไปใช้ในการตกแต่งสวนและมีการเจียรไนกรวดจากแม่น้ำโขงเพื่อนำไปทำเครื่องประดับซึ่งเป็นการเพิ่มมูลค่าแก่ทรัพยากรท้องถิ่น ๑๐ อุลกมณี (Tektite) มีรากศัพท์มาจากคำว่า Tektos ในภาษากรีก แปลว่า หลอมละลาย

ทรัพยากรดินในเขตพื้นที่ตำบลห้วยใหญ่ มี ๔ ประเภท ได้แก่

- ดินแดงปนหิน
- ดินร่วนปนทราย
- ดินปนหิน
- ดินเหนียว

สภาพทั่วไปของดินเหมาะต่อการปลูกข้าว โดยเฉลี่ยแล้วผลผลิตจากการทำนาอยู่ในระดับปานกลางแต่ในบางปีเกษตรกรจะประสบปัญหาการขาดแคลนน้ำ ฝนไม่ตกตามฤดูกาลหรือปริมาณน้ำฝนน้อย ระบบนิเวศ

ไม่สมบูรณ์ เป็นผลมาจากภาวะโลกร้อน และการใช้สารเคมีในนาข้าว

๒. ด้านการเมือง/การปกครอง

๒.๑ เขตการปกครอง

จำนวนหมู่บ้านในเขตการปกครองของตำบลห้วยน้ำใหญ่ มีทั้งหมด ๑๑ หมู่บ้าน และอยู่ในเทศบาลตำบลห้วยน้ำใหญ่ ประกอบด้วย

หมู่ที่	หมู่บ้าน	กำนัน/ผู้ใหญ่บ้าน	โทรศัพท์	ผู้ช่วยผู้ใหญ่บ้าน	โทรศัพท์
๑	บ้านห้วยน้ำใหญ่	นายสวัสดิ์ สีแก้ว	๐๘๘-๐๖๕๙๐๓๐	นายจตุพงศ์ เมืองโคตร	๐๘๐-๘๐๙๕๕๕๑
				น.ส.วรรณภา สัจมัน	๐๘๔-๗๙๐๓๕๙๘
๒	บ้านห้วยน้ำน้อย	นายฉันทะ กุลสุทธิ	๐๙๑-๘๓๐๕๕๑๙	นายทองสา ดีสี	
				นายพินิจ พันธุเสนา	
๓	บ้านห้วยน้ำใหญ่	น.ส.กิตติยา เมืองโคตร	๐๘๒-๙๓๐๘๓๔๒	น.ส.มณีรัตน์ นามประปา	
				นายวิชัย เมืองโคตร	
๔	บ้านห้วยน้ำใหญ่	นางลลิตา จำปามูล	๐๘๑-๖๖๑๘๙๐๕	นายประหยัด พุทธิชนะ	
				นายธนาวุฒิ เมืองโคตร	
๕	บ้านนาหนองบก	นายสุนันท์ เมืองโคตร	๐๘๐-๔๑๖๗๕๔๕	นางพรสวรรค์ เมืองโคตร	๐๙๖-๘๐๔๕๕๕๒
				นายมนตรี เมืองโคตร	
๖	บ้านหนองผือ	นายพสวัจน์ เมืองโคตร (กำนัน)	๐๘๐-๐๑๒๐๕๖๘	นายไชยา ใจช่วง	
				นางณัชชา เมืองโคตร	
๗	บ้านดอนม่วง	นางมลธิชา เพ็ชรนิล	๐๘๕-๙๒๗๒๐๕๕	นายบุญสนอง ใจช่วง	
				น.ส.พิชมัย เมฆสุวรรณ	
๘	บ้านหนองแสง	นายสมาน หลวงวิวงษ์	๐๘๘-๐๓๙๔๕๙๕	นายสาตี พิกุลศรี	
				นางสำรวย ศรีปทุมภรณ์	
๙	บ้านโคกน้ำสร้าง	นายสุคน เมืองโคตร	๐๘๑-๓๐๘๕๖๑๓	นายสมบัติ เมืองโคตร	
				นางอุทัย พันธุพาน	
๑๐	บ้านโนนสว่าง	นายทับทิม เมืองโคตร	๐๙๘-๖๒๗๖๐๓๐	นายสมพร ใจช่วง	
				นางสุนทร ใจช่วง	
๑๑	บ้านนาแพง	นายประกอบ ใจช่วง	๐๙๔-๒๙๑๙๓๙๐	นายสง่า เมืองโคตร	
				นายสายใจ ผิวผ่อง	

๒.๒ การเลือกตั้ง

เขตตำบลห้วยน้ำใหญ่มีผู้มีสิทธิเลือกตั้งในบัญชีรายชื่อ จำนวน ๓,๙๓๕ คน แยกเป็น ชาย ๑,๙๕๗ คน หญิง ๑,๙๗๘ คน จำนวนครัวเรือน ๑,๖๒๖ ครัวเรือน มีหน่วยเลือกตั้งทั้งหมด ๑๑ หน่วย ดังนี้

- (๑) หน่วยเลือกตั้งที่ ๑ ศาลาเอนกประสงค์ประจำหมู่บ้าน บ้านห้วยน้ำใหญ่ หมู่ที่ ๑
- (๒) หน่วยเลือกตั้งที่ ๒ วัดศรีสะอาด
- (๓) หน่วยเลือกตั้งที่ ๓ หอประชุมโรงเรียนบ้านห้วยน้ำใหญ่
- (๔) หน่วยเลือกตั้งที่ ๔ ที่ทำการไปรษณีย์



- (๕) หน่วยเลือกตั้งที่ ๕ สถานีตำรวจภูธรห้วยใหญ่
- (๖) หน่วยเลือกตั้งที่ ๖ ศาลาวัดมโนศิลา
- (๗) หน่วยเลือกตั้งที่ ๗ ศูนย์การเรียนรู้ชุมชนบ้านดิน
- (๘) หน่วยเลือกตั้งที่ ๘ ศาลากลางบ้าน
- (๙) หน่วยเลือกตั้งที่ ๙ ศาลาวัดอรุณโคธาราม
- (๑๐) หน่วยเลือกตั้งที่ ๑๐ โรงเรียนบ้านโนนสว่าง
- (๑๑) หน่วยเลือกตั้งที่ ๑๑ ศาลาวัดสว่าง

**๒.๒.๑ คณะผู้บริหารเทศบาลตำบลห้วยใหญ่ จำนวน ๕ คน**

- ๑. ร.ต.ต.ทรงพล เป้าบาง นายกเทศมนตรีเทศบาลตำบลห้วยใหญ่
- ๒. นายวิทยา เมืองโคตร รองนายกเทศมนตรีเทศบาลตำบลห้วยใหญ่
- ๓. นายปรีชา เมืองโคตร รองนายกเทศมนตรีเทศบาลตำบลห้วยใหญ่
- ๔. นางเกศรา มุกตาวงค์ เลขานุการนายกเทศมนตรี
- ๕. นายทองใบ กุลสุทธิ ที่ปรึกษานายกเทศมนตรี

**๒.๒.๒ สมาชิกสภาเทศบาลตำบลห้วยใหญ่ จำนวน ๑๒ คน**

- ๑. นายสมบัติ เมืองโคตร ประธานสภาเทศบาล
- ๒. นางพรนภา เมืองโคตร รองประธานสภาเทศบาล
- ๓. นายมานิช วังคะฮาด เลขาธิการสภาเทศบาล
- ๔. นางแสงจันทร์ อัจหาญ สมาชิกสภาเทศบาล เขต ๑
- ๕. นายนิกรถึง เมืองโคตร สมาชิกสภาเทศบาล เขต ๑
- ๖. นางกรรณก ทองอร่าม สมาชิกสภาเทศบาล เขต ๑
- ๗. นายนพเก้า กีกทอง สมาชิกสภาเทศบาล เขต ๑
- ๘. นายมงคล เมืองโคตร สมาชิกสภาเทศบาล เขต ๒
- ๙. นางรจนา ใจช่วง สมาชิกสภาเทศบาล เขต ๒
- ๑๐. นางไฉน ใจสุข สมาชิกสภาเทศบาล เขต ๒
- ๑๑. นายสุนทร เมืองโคตร สมาชิกสภาเทศบาล เขต ๒
- ๑๒. นางบุญยง เมืองโคตร สมาชิกสภาเทศบาล เขต ๒

**๓. ประชากร**

**๓.๑ ข้อมูลเกี่ยวกับจำนวนประชากร**

จำนวนประชากรตำบลห้วยใหญ่ ตั้งแต่ปี พ.ศ. ๒๕๖๐ - ๒๕๖๔ ตามตารางต่อไปนี้

รายการ	ปี ๒๕๖๐	ปี ๒๕๖๑	ปี ๒๕๖๒	ปี ๒๕๖๓	ปีปัจจุบัน ๒๕๖๔
ประชากรชาย (คน)	๒,๔๒๓	๒,๔๔๗	๒,๓๙๐	๒,๔๔๐	๒,๔๓๙
ประชากรหญิง (คน)	๒,๓๖๗	๒,๔๑๓	๒,๓๗๐	๒,๔๐๓	๒,๔๐๘
รวมประชากร (คน)	๔,๗๙๐	๔,๘๖๐	๔,๗๖๐	๔,๘๔๓	๔,๘๔๗
จำนวนครัวเรือน (หลังคาเรือน)	๑,๔๓๐	๑,๕๓๓	๑,๔๐๐	๑,๕๘๖	๑,๖๒๖

จำนวนประชากรและครัวเรือนตามหมู่บ้าน ณ เดือนตุลาคม ๒๕๖๔

หมู่ที่	หมู่บ้าน	จำนวนประชากร			
		ครัวเรือน	ชาย	หญิง	รวม
๑	บ้านห้วยใหญ่	๑๔๗	๒๓๙	๒๔๔	๔๘๓
๒	บ้านห้วยน้อย	๑๙๐	๓๑๒	๓๒๐	๖๓๒
๓	บ้านห้วยใหญ่	๑๐๖	๑๓๗	๑๔๙	๒๘๖
๔	บ้านห้วยใหญ่	๑๗๘	๒๕๑	๒๐๙	๔๖๐
๕	บ้านนาหนองบก	๒๓๐	๒๔๖	๒๒๑	๔๖๗
๖	บ้านหนองฝือ	๑๔๘	๒๕๗	๒๖๘	๕๒๕
๗	บ้านดอนม่วง	๑๓๖	๒๔๐	๒๕๐	๔๙๐
๘	บ้านหนองแสง	๑๖๗	๒๓๔	๒๓๑	๔๖๕
๙	บ้านโคกน้ำสร้าง	๑๔๕	๒๑๖	๒๐๗	๔๒๓
๑๐	บ้านโนนสว่าง	๙๐	๑๔๕	๑๔๙	๒๘๔
๑๑	บ้านนาแพง	๘๘	๑๖๒	๑๖๐	๓๒๒
	ทะเบียนกลาง	๑	-	-	๑
	รวม	๑,๖๒๖	๒,๔๓๙	๒,๔๐๘	๔,๘๔๗

๓.๒ ช่วงอายุและจำนวนประชากร

ช่วงอายุ (รวมทุกสัญชาติ)	ชาย	หญิง	รวม
๐ ปี - ๓ ปี	๘๙	๘๓	๑๗๒
๔ ปี - ๑๐ ปี	๑๘๓	๑๕๑	๓๓๔
๑๑ ปี - ๒๒ ปี	๓๕๓	๓๔๑	๖๙๔
๒๓ ปี - ๓๐ ปี	๓๑๔	๒๕๑	๕๖๕
๓๑ ปี - ๔๐ ปี	๓๖๐	๓๒๐	๖๘๐
๔๑ ปี - ๕๐ ปี	๔๖๒	๔๓๙	๙๐๑
๕๑ ปี - ๖๐ ปี	๓๕๓	๔๐๔	๗๕๗
๖๑ ปีขึ้นไป	๓๒๕	๔๑๙	๗๔๔
รวม	๒,๔๓๘	๒,๔๐๗	๔,๘๔๕



#### ๔. สภาพทางสังคม

##### ๔.๑ การศึกษา

เทศบาลตำบลห้วยใหญ่ มีโรงเรียนสังกัดสำนักงานคณะกรรมการการศึกษาขั้นพื้นฐาน (สพฐ.) ในเขตพื้นที่ จำนวน ๕ แห่ง และมีศูนย์การเรียนรู้ ๑ แห่ง ดังนี้

๑. โรงเรียนบ้านห้วยน้อย ตั้งอยู่ บ้านห้วยน้อย หมู่ที่ ๒
๒. โรงเรียนบ้านห้วยใหญ่ ตั้งอยู่ บ้านห้วยใหญ่ หมู่ที่ ๓
๓. โรงเรียนบ้านหนองผือดอนม่วง ตั้งอยู่ บ้านหนองผือ หมู่ที่ ๖
๔. โรงเรียนบ้านนาแพงโคกน้ำสร้าง ตั้งอยู่ บ้านโคกน้ำสร้าง หมู่ที่ ๙
๕. โรงเรียนบ้านโนนสว่าง ตั้งอยู่ บ้านโนนสว่าง หมู่ที่ ๑๐

โรงเรียน	ข้อมูลครูบุคลากร		รวม	จำนวนนักเรียน		รวม	ผู้อำนวยการ	เบอร์โทรศัพท์
	ชาย	หญิง		ชาย	หญิง			
บ้านห้วยน้อย	๑	๕	๖	๒๗	๑๗	๔๔	ว่าที่ร้อยตรีวีระวิทย์ โภศลศิริศักดิ์	๐๘๑-๒๙๗๖๗๙๙
บ้านห้วยใหญ่	๑	๑๐	๑๑	๑๐๕	๑๐๗	๒๑๒	นางปิยะมาศ สิงห์ป่อง	๐๘๙-๘๔๑๕๖๙๕
บ้านหนองผือดอนม่วง	-	๗	๗	๒๐	๒๕	๔๕	นายพิเชษฐ์ เจือจันทร์	๐๘๑-๙๘๙๖๕๘๒
บ้านนาแพงโคกน้ำสร้าง	๔	๘	๑๒	๙๙	๖๐	๑๕๙	นายสัมพันธ์ แก้วโรจน์	๐๘๑-๘๔๘๘๔๘๖
บ้านโนนสว่าง ๒	๒	๒	๔	๒๓	๑๔	๓๗	นายเมธาวิร ขาวนา	๐๘๐-๑๘๔๔๘๔๔

ในส่วนของการบริหารจัดการการศึกษาของเทศบาลตำบลห้วยใหญ่ ได้ดำเนินการตามโครงการถ่ายโอนภารกิจศูนย์พัฒนาเด็กเล็ก ซึ่งปฏิบัติตามนโยบายการกระจายอำนาจให้แก่องค์กรปกครองส่วนท้องถิ่น ตามรัฐธรรมนูญแห่งราชอาณาจักรไทย พุทธศักราช ๒๕๕๐ มาตรา ๗๘ และพระราชบัญญัติกำหนดแผนและขั้นตอนการกระจายอำนาจให้แก่องค์กรปกครองส่วนท้องถิ่น พ.ศ. ๒๕๕๒ มาตรา ๓๐ กระทรวงมหาดไทย มีนโยบายถ่ายโอนศูนย์พัฒนาเด็กเล็กให้แก่องค์กรปกครองส่วนท้องถิ่นดำเนินการในปีการศึกษา ๒๕๕๙ จำนวน ๔ แห่ง ดังนี้

๑. ศูนย์พัฒนาเด็กเล็กเทศบาลตำบลห้วยใหญ่ เขต ๑ ตั้งอยู่ บ้านห้วยใหญ่ หมู่ที่ ๑
  - ครู ๔ คน นักเรียน ชาย ๒๕ หญิง ๒๑ รวมนักเรียน ๔๖ คน
๒. ศูนย์พัฒนาเด็กเล็กเทศบาลตำบลห้วยใหญ่ เขต ๒ ตั้งอยู่ บ้านโคกน้ำสร้าง หมู่ที่ ๙
  - ครู ๔ คน นักเรียน ชาย ๒๔ หญิง ๓๐ รวมนักเรียน ๕๔ คน

##### ๔.๒ สาธารณสุข

- ๒.๑ ตำบลห้วยใหญ่มีสถานพยาบาลอยู่ ๒ แห่ง มีสำนักงานสาธารณสุข ๑ แห่ง
  ๑. โรงพยาบาลห้วยใหญ่ ตั้งอยู่บ้านโคกน้ำสร้าง หมู่ที่ ๙
  ๒. โรงพยาบาลส่งเสริมสุขภาพตำบลห้วยใหญ่ ตั้งอยู่บ้านห้วยใหญ่ หมู่ที่ ๓
  ๓. สำนักงานสาธารณสุขอำเภอห้วยใหญ่ ตั้งอยู่บ้านหนองแสง หมู่ที่ ๘



๒.๒ มีอาสาสมัครสาธารณสุขประจำหมู่บ้าน แบ่งเป็น ๒ เขต รวม ๑๐๐ คน  
เขตที่ ๑ อาสาสมัครสาธารณสุขประจำหมู่บ้านที่ ๑-๕ จำนวน ๓๒ คน  
เขตที่ ๒ อาสาสมัครสาธารณสุขประจำหมู่บ้านที่ ๖-๑๑ จำนวน ๖๘ คน

#### ๔.๓ อาชญากรรม

ปัญหาอาชญากรรมส่วนใหญ่ที่เกิดขึ้นในพื้นที่เป็นจำพวก การลักเล็กขโมยน้อย

#### ๔.๔ ยาเสพติด

การสังคมสงเคราะห์ของเทศบาลตำบลห้วยใหญ่ เป็นการดำเนินงานเพื่อไม่ให้เกิดปัญหาเสพติดในพื้นที่ แต่หากยังมีปัญหาเรื่องยาเสพติดบ้างแต่ไม่มาก ส่วนใหญ่ปัญหาเสพติดจะเป็นการเสพมากกว่าการจำหน่ายเอง เป็นต้น

#### ๔.๕ การสังคมสงเคราะห์

การสังคมสงเคราะห์ของเทศบาลตำบลห้วยใหญ่ เป็นการดำเนินงานเพื่อให้เกิดการบริการที่ดีแก่ประชาชน โดยเฉพาะกลุ่มบุคคลที่มีปัญหาความเดือดร้อนและต้องการความช่วยเหลือ ได้มีโอกาสพบสภาพความเป็นอยู่ที่ดีขึ้น/กลุ่มบุคคล ชุมชนมีการพัฒนาคุณภาพที่ดีขึ้น ในตำบลยังคงมีผู้ที่ต้องการได้รับการช่วยเหลือจากสังคมสงเคราะห์ ดังนี้

(๑) ผู้สูงอายุ	จำนวน ๗๒๘ คน
(๒) ผู้พิการ	จำนวน ๒๑๕ คน
(๓) ผู้ติดเชื้อเอชไอวี	จำนวน ๑๙ คน
(๔) คนยากจน (ไม่ผ่านเกณฑ์ จปฐ.)	จำนวน ๒ ครั้งเรือน
(๕) ผู้ป่วยติดเตียง	จำนวน ๑๒ คน

#### ๕. ระบบบริการพื้นฐาน

##### ๕.๑ การคมนาคมขนส่ง (ทางบก, ทางน้ำ, ทางราง ฯลฯ)

การคมนาคมขนส่งทางบกของตำบลห้วยใหญ่ สามารถเดินทางโดยรถยนต์และรถจักรยานยนต์ นอกจากนี้ยังมีถนน โครงข่ายที่แยกจากถนนสายหลักผ่านในหมู่บ้านต่าง ๆ มีทั้งถนนลาดยาง ถนนคอนกรีตเสริมเหล็ก และถนนลูกรัง สามารถเดินทางเชื่อมโยงหากันได้

##### ๕.๒ การไฟฟ้า

ตำบลห้วยใหญ่ เป็นตำบลที่มีระบบการไฟฟ้าขยายทั่วถึงทั้งตำบล ประชากรมีไฟฟ้าใช้ครอบคลุมร้อยละ ๙๙ มีเพียงไม่กี่ครัวเรือนที่ไม่มีไฟฟ้าใช้ คิดเป็นร้อยละ ๑.๐ ซึ่งส่วนใหญ่จะเป็นครัวเรือนที่ออกไปสร้างบ้านอยู่ในพื้นที่ทำการเกษตร เช่น สวนยางพารา พุงนา ทำให้ขาดไฟฟ้าใช้ในครัวเรือน

##### ๕.๓ การประปา

ประชาชนในตำบลห้วยใหญ่ ได้รับการบริการด้านการประปาจากภารกิจการประปาของหมู่บ้าน และบางส่วนใช้ประปาส่วนภูมิภาค แต่ส่วนใหญ่จะใช้ประปาหมู่บ้าน ซึ่งเป็นประปาระบบบาดาล โดยแหล่งน้ำที่ใช้ในการผลิตประปาส่วนมากใช้น้ำจากน้ำบาดาล มาผลิตน้ำประปาให้บริการประชาชน แต่เนื่องจากในฤดูฝนน้ำในแม่น้ำมีปริมาณมาก ก็ส่งผลให้น้ำประปาหมู่บ้านมีสีขุ่น ทำให้น้ำประปาไม่มีคุณภาพ

##### ๕.๔ โทรศัพท์

จำนวนผู้ใช้โทรศัพท์ปัจจุบันมีหลายช่องทาง ส่วนใหญ่ประชาชนจะใช้บริการโทรศัพท์มือถือ โทรศัพท์บ้านยังมีใช้บ้างเล็กน้อย และอินเทอร์เน็ตโดยแก้ว

#### ๕.๕ ระบบโลจิสติกส์ (Logistics) หรือการขนส่ง

ตำบลห้วยน้ำใหญ่ มีที่ทำการไปรษณีย์ย่อย จำนวน ๑ แห่ง ตั้งอยู่หมู่ที่ ๔ และบริษัทขนส่งเอกชน จำนวน ๓ แห่ง

### ๖. ระบบเศรษฐกิจ

#### ๖.๑ การเกษตร

การประกอบอาชีพหลักของประชากรในตำบลห้วยน้ำใหญ่ ได้แก่ การทำนา การเพาะปลูก การเลี้ยงสัตว์ และการรับจ้างทั่วไป

#### ๖.๒ การประมง

การประมงส่วนใหญ่เป็นการทำประมงพื้นบ้าน ในแหล่งน้ำที่อุดมสมบูรณ์ เช่น แม่น้ำโขง ลำห้วย คลองชลประทาน มีปลาชุกชุมทำให้ชาวบ้านจับปลาได้เป็นจำนวนมาก เมื่อเหลือจากการบริโภคแล้ว จะนำไปขายตามตลาดและในชุมชนเพิ่มรายได้ให้ครอบครัว

#### ๖.๓ การปศุสัตว์

จำนวนสัตว์เลี้ยงในตำบลห้วยน้ำใหญ่ ดังนี้

หมู่ที่	ชื่อบ้าน	จำนวนสัตว์เลี้ยงในพื้นที่							
		โค	กระบือ	สุกร	ไก่	เป็ด	สุนัข	แมว	อื่นๆ
๑	บ้านห้วยน้ำใหญ่	๖๕	๑๙	-	๑,๒๑๖	๙๘	๑๒๕	๒๐	-
๒	บ้านห้วยน้ำน้อย	๑๔๗	๑๓	๔๓	๒,๐๙๓	๑๗๖	๖๒	๕๘	-
๓	บ้านห้วยน้ำใหญ่	๙๙	๕	๔๐	๕๕๓	๔๕	๑๗	๗	-
๔	บ้านห้วยน้ำใหญ่	๖๑	๗	๑๗	๑,๕๕๖	๓๑	๕๐	๒๐	-
๕	บ้านนาหนองบก	๙๔	๓๘	๔๔	๑,๗๕๕	๕๘	๙๐	๕๐	-
๖	บ้านหนองผือ	๘๒	๖๖	๔	๑,๗๑๑	๓๒	๕๓	๒๗	-
๗	บ้านดอนม่วง	๑๖๐	๙๓	๒๕	๑,๙๒๘	๑๐๐	๖๓	๔๗	-
๘	บ้านหนองแสง	๗๘	๒๓	๔๓	๑,๒๒๗	๔๐	๖๖	๓๐	-
๙	บ้านโคกน้ำสร้าง	๑๑๓	๔๓	๑๐	๑,๘๓๒	๗๐	๕๖	๒๓	-
๑๐	บ้านโนนสว่าง	๑๒๗	๕๐	-	๑,๓๖๙	๗๘	๖๘	๒๐	-
๑๑	บ้านนาแพง	๑๐๗	๒๗	๑๘	๑,๑๖๗	๔๒	๔๐	๑๓	-

#### ๖.๔ การบริการ







- บ้านพัก/รีสอร์ท ๒ แห่ง
- ปั้มน้ำมันใหญ่และย่อย (ปั้มหลอด, หยอดเหรียญ) ๓ แห่ง
- ร้านจำหน่ายปุ๋ยเคมีและยาฆ่าหญ้า ๑ แห่ง
- ร้านจำหน่ายรถจักรยานยนต์ ๓ แห่ง



- ร้านซ่อมจักรยานยนต์	๓	แห่ง
- ร้านซ่อมรถยนต์	๓	แห่ง
- ร้านจำหน่ายวัสดุก่อสร้าง	๒	แห่ง
- โรงน้ำแข็ง/น้ำดื่ม	๓	แห่ง
- ร้านซ่อมเครื่องใช้ไฟฟ้า	๒	แห่ง
- ตลาดสด/ตลาดแผงลอย	๓	แห่ง
- ร้านขายก๋วยเตี๋ยว/ขนมจีน	๙	แห่ง
- ร้านบริการตัดผมหรือเสริมสวย	๑๐	แห่ง
- ร้านตัดเย็บเสื้อผ้า	๕	แห่ง
- โรงสีข้าว	๖	แห่ง
- ร้านรับซื้อของเก่า	๒	แห่ง

### ๖.๕ การท่องเที่ยว

ตำบลห้วยน้ำใหญ่มีแหล่งท่องเที่ยวที่หลากหลาย เช่น ด้านศิลปวัฒนธรรม และแหล่งมรดกด้าน  
 ธรรมชาติ สถานที่ศักดิ์สิทธิ์ วิถีชีวิต สันทนาการและการบันเทิง

ลำดับ ที่	ชื่อแหล่ง ท่องเที่ยว	ประเภท สถานที่ ท่องเที่ยว	รูป ๑	รูป ๒	รูป ๓
๑	วัดพระศรี มหาโพธิ์	ศิลปะ วัฒนธรรม และแหล่ง มรดก			
๒	วัดป่า วิเวก	ศิลปะ วัฒนธรรม และแหล่ง มรดก			

ก. ประเด็นการพัฒนาที่ ๓ การพัฒนาการท่องเที่ยวตามวิถีชีวิตกลุ่มแม่น้ำโขง

ข. ยุทธศาสตร์การพัฒนาขององค์กรปกครองส่วนท้องถิ่นในเขตจังหวัด ยุทธศาสตร์ที่ ๒ เสริมสร้างเศรษฐกิจการท่องเที่ยว

๖ ยุทธศาสตร์การพัฒนาในด้านแหล่งท่องเที่ยว ความร่วมมือทางเศรษฐกิจและประเทศเพื่อนบ้าน

๖.๑ แผนงานอุตสาหกรรมและการโยธา

ที่	โครงการ	วัตถุประสงค์	เป้าหมาย (ผลผลิตของ โครงการ)	งบประมาณ					ตัวชี้วัด (KPI)	ผลที่คาดว่าจะได้รับ	หน่วยงาน รับผิดชอบ หลัก
				๒๕๖๖ (บาท)	๒๕๖๗ (บาท)	๒๕๖๘ (บาท)	๒๕๖๙ (บาท)	๒๕๗๐ (บาท)			
๑	โครงการบูรณะวัดป่า วิเวก	เพื่อส่งเสริมการท่องเที่ยว ด้าน ศาสนา	ปรับปรุงบูรณะวัด ป่าวิเวกให้สวยงาม	๒๐,๐๐๐	๒๐,๐๐๐	๒๐,๐๐๐	๒๐,๐๐๐	๒๐,๐๐๐	วัดป่าวิเวกมี สภาพที่ดีขึ้น	มีนักท่องเที่ยว เพิ่มขึ้น	กองช่าง
๒	โครงการบูรณะวัดพระ ศรีมหาโพธิ์	เพื่อส่งเสริมการท่องเที่ยว ด้าน ศาสนา	ปรับปรุงบูรณะวัด พระศรีมหาโพธิ์ให้ สวยงาม	๒๐,๐๐๐	๒๐,๐๐๐	๒๐,๐๐๐	๒๐,๐๐๐	๒๐,๐๐๐	วัดพระศรีมหา โพธิ์มีสภาพที่ ดีขึ้น	มีนักท่องเที่ยว เพิ่มขึ้น	กองช่าง
๓	โครงการพัฒนา "บ่อน้ำ สำค่า" แหล่งเรียนรู้ วัฒนธรรมและการ ท่องเที่ยวเชิงอนุรักษ์ เพื่อสร้างมูลค่าเพิ่ม ทางการท่องเที่ยว	เพื่อให้ นักท่องเที่ยว สนใจมา ท่องเที่ยว	ก่อสร้างถนน คอนกรีตเสริมเหล็ก จำนวน ๑ เส้น ขนาดกว้าง ๓.๐๐ เมตร ยาว ๗๐.๐๐ เมตร หนา ๐.๑๕ เมตร และจัดทำบ่อ พักน้ำ ขนาดกว้าง ๖.๐๐ เมตร ยาว ๑๒.๐๐ เมตร ลึก ๑.๒๐ เมตร จำนวน ๑ บ่อ ตามแบบที่ ทต.หัวน้ำใหญ่ กำหนด	๑๕๖,๐๐๐	๑๕๖,๐๐๐	๑๕๖,๐๐๐	๑๕๖,๐๐๐	๑๕๖,๐๐๐	มีนักท่องเที่ยว เพิ่มมากขึ้น	นักท่องเที่ยวให้ ความสนใจมา ท่องเที่ยว	กองช่าง
		รวม ๓ โครงการ		๑๕๖,๐๐๐	๑๕๖,๐๐๐	๑๕๖,๐๐๐	๑๕๖,๐๐๐	๑๕๖,๐๐๐			



- ก. ประเด็นการพัฒนาที่ ๓ การพัฒนาการท่องเที่ยวตามวิถีชีวิตชุมชนแม่ไม้ใจ
- ข. ยุทธศาสตร์การพัฒนาขององค์กรปกครองส่วนท้องถิ่นในเขตจังหวัด ยุทธศาสตร์ที่ ๒ เสริมสร้างเศรษฐกิจการท่องเที่ยว
- ๖ ยุทธศาสตร์การพัฒนาในด้านแหล่งท่องเที่ยว ความร่วมมือทางเศรษฐกิจและประเทศเพื่อนบ้าน

๖.๑ แผนงานการพาณิชย์

ที่	โครงการ	วัตถุประสงค์	เป้าหมาย (ผลผลิตของ โครงการ)	งบประมาณ					ตัวชี้วัด (KPI)	ผลที่คาดว่าจะ ได้รับ	หน่วยงาน รับผิดชอบ หลัก
				๒๕๖๖ (บาท)	๒๕๖๗ (บาท)	๒๕๖๘ (บาท)	๒๕๖๙ (บาท)	๒๕๗๐ (บาท)			
๑	โครงการส่งเสริมการค้า ขายชายแดน (เปิดตลาด การค้าชายไทย - ลาว)	เพื่อส่งเสริม การค้าและการ ท่องเที่ยว	ภายในตำบลหัว ใหญ่	๕๐,๐๐๐	๕๐,๐๐๐	๕๐,๐๐๐	๕๐,๐๐๐	๕๐,๐๐๐	มีประชาชนให้ ความสนใจ ค้าขายและ จับจ่ายใช้สอย	สำนักปลัด กองช่าง	
		รวม ๑ โครงการ		๕๐,๐๐๐	๕๐,๐๐๐	๕๐,๐๐๐	๕๐,๐๐๐	๕๐,๐๐๐			

ก. ประเด็นการพัฒนาที่ ๔ การพัฒนาเมืองและชุมชนอย่างยั่งยืน

ข. ยุทธศาสตร์การพัฒนาขององค์กรปกครองส่วนท้องถิ่นในเขตจังหวัด ยุทธศาสตร์ที่ ๒ เสริมสร้างเศรษฐกิจการท่องเที่ยว

๗ ยุทธศาสตร์การพัฒนาด้านการส่งเสริมวัฒนธรรมและภูมิปัญญาท้องถิ่น

๗.๑ แผนงานการศาสนา วัฒนธรรมและนันทนาการ

ที่	โครงการ	วัตถุประสงค์	เป้าหมาย (ผลผลิตของโครงการ)	งบประมาณ					ตัวชี้วัด (KPI)	ผลที่คาดว่าจะได้รับ	หน่วยงาน รับผิดชอบ หลัก
				๒๕๖๖ (บาท)	๒๕๖๗ (บาท)	๒๕๖๘ (บาท)	๒๕๖๙ (บาท)	๒๕๗๐ (บาท)			
๑	โครงการส่งเสริม ประเพณีการก่อเจดีย์ ทราย	เพื่อสืบสาน วัฒนธรรม ประเพณีท้องถิ่น	ประชาชนในหมู่บ้าน ๒ และนักท่องเที่ยว	๒๐,๐๐๐ (บาท)	๒๐,๐๐๐ (บาท)	๒๐,๐๐๐ (บาท)	๒๐,๐๐๐ (บาท)	๒๐,๐๐๐ (บาท)	ประชาชนและ นักท่องเที่ยว สนใจเข้าร่วม คองอยู่สืบไป	สำนักปลัด	
๒	โครงการแข่งขันเรือยาว ประเพณีอำเภอหัว ใหญ่	เพื่อสืบสาน วัฒนธรรม ประเพณีท้องถิ่น	ประชาชนในเขตตำบล หัวใหญ่และ นักท่องเที่ยว	๕๐๐,๐๐๐	๕๐๐,๐๐๐	๕๐๐,๐๐๐	๕๐๐,๐๐๐	๕๐๐,๐๐๐	ประชาชนได้สืบทอด และอนุรักษ์ ประเพณีท้องถิ่น แม่น้ำโขง	สำนักปลัด	
๓	โครงการจัดกิจกรรม ประเพณีสงกรานต์	เพื่อสืบสาน วัฒนธรรม ประเพณีท้องถิ่น	จำนวน ๑๑ หมู่บ้าน และนักท่องเที่ยว	๑๕๐,๐๐๐	๑๕๐,๐๐๐	๑๕๐,๐๐๐	๑๕๐,๐๐๐	๑๕๐,๐๐๐	ประชาชนรู้จัก ประเพณีท้องถิ่น คองอยู่สืบไป	สำนักปลัด	
๔	โครงการส่งเสริมการ สวดมนต์ทำนอง สรภัญญะ	เพื่อให้เด็กและ เยาวชนรวมทั้ง คณะบุคคลอื่น ๆ ได้สืบทอด ขนบธรรมเนียม ประเพณี	กลุ่ม เด็ก เยาวชนและ คณะบุคคลในเขตพื้นที่ ตำบลหัวใหญ่และ นอกเขตพื้นที่ตำบล หัวใหญ่	๑๐,๐๐๐	๑๐,๐๐๐	๑๐,๐๐๐	๑๐,๐๐๐	๑๐,๐๐๐	เด็ก เยาวชน และ คณะบุคคลได้ซึมซับ รู้จักการ ชำบร้อง สรภัญญะ	สำนักปลัด	
๕	โครงการวิปัสสนา กรรมฐาน	เพื่อมีจิตใจที่เป็น สมาธิ และขัด เกลาคจิตใจ	ประชาชนในชุมชน ตำบลหัวใหญ่และ พื้นที่ใกล้เคียง	๓๕,๐๐๐	๓๕,๐๐๐	๓๕,๐๐๐	๓๕,๐๐๐	๓๕,๐๐๐	เด็ก เยาวชนและ ประชาชนทั่วไปรู้จัก การฝึกจิตใจให้เป็น สมาธิ และเป็น จิตใจดีใจ	สำนักปลัด	



- ก. ประเด็นการพัฒนาที่ ๔ การพัฒนาเมืองและชุมชนน่าอยู่อย่างยั่งยืน  
 ข. ยุทธศาสตร์การพัฒนาขององค์กรปกครองส่วนท้องถิ่นในเขตจังหวัด ยุทธศาสตร์ที่ ๒ เสริมสร้างเศรษฐกิจการท่องเที่ยว  
 ค. ยุทธศาสตร์การพัฒนาด้านการส่งเสริมประเพณีวัฒนธรรมและภูมิปัญญาท้องถิ่น

๖.๑ แผนงานการศาสนา วัฒนธรรมและนันทนาการ

ที่	โครงการ	วัตถุประสงค์	เป้าหมาย (ผลผลิตของ โครงการ)	งบประมาณ					ตัวชี้วัด (KPI)	ผลที่คาดว่าจะได้รับ	หน่วยงาน รับผิดชอบ หลัก
				๒๕๖๖ (บาท)	๒๕๖๗ (บาท)	๒๕๖๘ (บาท)	๒๕๖๙ (บาท)	๒๕๗๐ (บาท)			
๖	โครงการสนับสนุนงานบุญประเพณีบุญของชาวโนนเขตตำบลหัวบ้านใหญ่	เพื่อสืบสานวัฒนธรรมประเพณีท้องถิ่น	ประชาชนในเขตตำบลหัวบ้านใหญ่ ๙ หมู่บ้าน (๑,๒,๔,๕,๖,๘,๙,๑๐, ๑๑)	๒๗,๐๐๐ (บาท)	๒๗,๐๐๐ (บาท)	๒๗,๐๐๐ (บาท)	๒๗,๐๐๐ (บาท)	๒๗,๐๐๐ (บาท)	จำนวนผู้เข้าร่วมกิจกรรมร้อยละ ๕๐	เด็ก เยาวชนและประชาชนทั่วไปรู้จักวัฒนธรรมประเพณีมากขึ้น	สำนักปลัด
๗	โครงการสนับสนุนงานประเพณีบุญเลี้ยงบ้าน (เลี้ยงผีปู่ตา)	เพื่อสืบสานวัฒนธรรมประเพณีท้องถิ่น	กลุ่มบุคคลที่เชื่อและศรัทธาในประเพณีบุญเลี้ยงบ้านที่สืบเนื่องมาแต่สมัยโบราณ	๒๐,๐๐๐	๒๐,๐๐๐	๒๐,๐๐๐	๒๐,๐๐๐	๒๐,๐๐๐	ร้อยละ ๕๐ ของผู้เข้าร่วมงานประเพณี	ประชาชนศรัทธาในประเพณีบุญเลี้ยงบ้านและวิถีปฏิบัติ	สำนักปลัด
๘	โครงการจัดกิจกรรมงานกาชาดแบบบูรณาการ	เพื่อส่งเสริมกิจกรรมของจังหวัดและสนับสนุนภูมิปัญญาท้องถิ่น	จัดขบวนแห่เพื่อร่วมในกิจกรรมงานกาชาดในนามเทศบาลตำบลหัวบ้านใหญ่	๑๐,๐๐๐	๑๐,๐๐๐	๑๐,๐๐๐	๑๐,๐๐๐	๑๐,๐๐๐	ผู้เข้าร่วมโครงการร้อยละ ๕๐	นักท่องเที่ยวได้รู้จักวัฒนธรรมในนามอำเภอหัวบ้านใหญ่	สำนักปลัด
๙	โครงการส่งเสริมอนุรักษ์ดนตรีพื้นเมืองตำบลหัวบ้านใหญ่	เพื่อรักษาวัฒนธรรมดนตรีพื้นเมืองดั้งเดิม	สนับสนุนกลุ่มดนตรีพื้นเมืองในตำบลหัวบ้านใหญ่	๑๐,๐๐๐	๑๐,๐๐๐	๑๐,๐๐๐	๑๐,๐๐๐	๑๐,๐๐๐	เด็กและเยาวชนใช้เวลาดำเนินกิจกรรมให้เกิดประโยชน์	เด็กและเยาวชนได้สืบทอดประเพณีดนตรีพื้นเมือง	สำนักปลัด

- ก. ประเด็นการพัฒนาที่ ๔ การพัฒนาเมืองและชุมชนอย่างยั่งยืน  
 ข. ยุทธศาสตร์การพัฒนาขององค์กรปกครองส่วนท้องถิ่นในเขตจังหวัด ยุทธศาสตร์ที่ ๒ เสริมสร้างเศรษฐกิจการท่องเที่ยว  
 ๗ ยุทธศาสตร์การพัฒนาด้านการส่งเสริมประเพณีวัฒนธรรมและภูมิปัญญาท้องถิ่น

๒.๑ แผนงานการศาสนา วัฒนธรรมและนันทนาการ

ที่	โครงการ	วัตถุประสงค์	เป้าหมาย (ผลผลิตของโครงการ)	งบประมาณ				ตัวชี้วัด (KPI)	ผลที่คาดว่าจะได้รับ	หน่วยงาน รับผิดชอบ หลัก	
				๒๕๖๖ (บาท)	๒๕๖๗ (บาท)	๒๕๖๘ (บาท)	๒๕๖๙ (บาท)				๒๕๗๐ (บาท)
๑๐	โครงการจัดเวทีสืบค้นเพื่อรวบรวมข้อมูลที่มาของวัฒนธรรมประเพณีดั้งเดิมของชุมชนให้เป็นที่ประจักษ์ชัดเป็นลายลักษณ์อักษร	เพื่อสืบค้นและบันทึกข้อมูลประเพณีดั้งเดิมของชุมชนให้เป็นที่ประจักษ์ชัดเป็นลายลักษณ์อักษร	-ลงพื้นที่สำรวจข้อมูลจากผู้มีประสบการณ์ -จัดเวทีแลกเปลี่ยนแนวคิด วิเคราะห์ข้อมูล -บันทึกข้อมูลเป็นลายลักษณ์อักษร	๓๐,๐๐๐ (บาท)	๓๐,๐๐๐ (บาท)	๓๐,๐๐๐ (บาท)	๓๐,๐๐๐ (บาท)	๓๐,๐๐๐ (บาท)	มีข้อมูลประเพณีประจำชุมชนที่เป็นลายลักษณ์อักษร	ประชาชนได้รู้ถึงประวัติที่มาของชุมชน	สำนักงาน รับผิดชอบ หลัก
		<b>รวม ๑๐ โครงการ</b>		๘๕๙,๐๐๐	๘๕๙,๐๐๐	๘๕๙,๐๐๐	๘๕๙,๐๐๐	๘๕๙,๐๐๐			



ก. ยุทธศาสตร์จังหวัดที่ ๒ การยกระดับมาตรฐานการเกษตรและการต่อยอดเพื่อเพิ่มมูลค่า  
 ข. ยุทธศาสตร์การพัฒนาขององค์กรปกครองส่วนท้องถิ่นในเขตจังหวัด ยุทธศาสตร์ที่ ๓ เสริมสร้างการเกษตรให้มีประสิทธิภาพอย่างยั่งยืน  
 ๖. ยุทธศาสตร์การพัฒนาด้านแหล่งท่องเที่ยวความร่วมมือทางเศรษฐกิจและประเทศเพื่อนบ้าน  
 ๑.๑ แผนงานสร้างความเข้มแข็งของชุมชน

ที่	โครงการ	วัตถุประสงค์	เป้าหมาย (ผลผลิตของโครงการ)	งบประมาณ					ตัวชี้วัด (KPI)	ผลที่คาดว่าจะ ได้รับ	ที่มาของ โครงการ	หน่วยงาน รับผิดชอบ หลัก
				๒๕๖๖ (บาท)	๒๕๖๗ (บาท)	๒๕๖๘ (บาท)	๒๕๖๙ (บาท)	๒๕๗๐ (บาท)				
๑	โครงการจัดทำป้าย แนะนำและ ประชาสัมพันธ์สถานที่ ท่องเที่ยวในชุมชน	เพื่อให้ประชาชน ทั่วไปรู้จักสถานที่ ท่องเที่ยวในเขต ตำบลห้วยน้ำใหญ่	หมู่ ๑ - ๑๑ ตำบล ห้วยน้ำใหญ่	๓๐,๐๐๐	๓๐,๐๐๐	๓๐,๐๐๐	๓๐,๐๐๐	๓๐,๐๐๐	มีป้ายบอก สถานที่ ท่องเที่ยว	ประชาชนทั่วไป รู้จักสถานที่ ท่องเที่ยวในเขต ตำบลห้วยน้ำใหญ่	แผนพัฒนา หมู่บ้าน หมู่ที่ ๑-๑๑	ทต.ห้วยน้ำใหญ่
๒	โครงการสนับสนุนแพ อาหารห้วยน้ำใหญ่เพื่อ การท่องเที่ยว	เพื่อต่อยอดการ ส่งเสริมการ ท่องเที่ยว	หมู่ ๑ บ้านห้วยน้ำใหญ่	๕๐,๐๐๐	๕๐,๐๐๐	๕๐,๐๐๐	๕๐,๐๐๐	๕๐,๐๐๐	ประชาชนมี รายได้ เพิ่มขึ้น	ประชาชนมีอาชีพ และรายได้เพิ่ม มากขึ้น	แผนพัฒนา หมู่บ้าน หมู่ที่ ๑	ทต.ห้วยน้ำใหญ่
๓	โครงการก่อสร้างลาน พญานาคและจุด เช็คอิน ส่งเสริมการ ท่องเที่ยว	เพื่อส่งเสริมการ ท่องเที่ยวให้เป็นที่ รู้จักและสร้าง รายได้ให้เกิดขึ้นใน ชุมชน	หมู่ ๑ บ้านห้วยน้ำใหญ่	๕๐๐๐๐๐	๕๐๐๐๐๐	๕๐๐๐๐๐	๕๐๐๐๐๐	๕๐๐๐๐๐	ประชาชนมี รายได้ เพิ่มขึ้น	ประชาชนมีอาชีพ และรายได้เพิ่ม มากขึ้น	แผนพัฒนา หมู่บ้าน หมู่ที่ ๑	ทต.ห้วยน้ำใหญ่
๔	โครงการปรับปรุงภูมิ ทัศน์ริมเขื่อนป้องกัน ตลิ่งหน้าโรงเรียนบ้าน ห้วยน้ำน้อย ให้เป็น แหล่งท่องเที่ยว	เพื่อให้เกิดความ สวยงามและร่มรื่น ในชุมชน	หมู่ ๒ บ้านห้วยน้ำน้อย	๑๐,๐๐๐	๑๐,๐๐๐	๑๐,๐๐๐	๑๐,๐๐๐	๑๐,๐๐๐	ริมน้ำมีความ สวยงาม	เพื่อให้เกิดความ สวยงามและร่มรื่น	แผนพัฒนา หมู่บ้าน หมู่ที่ ๒	ทต.ห้วยน้ำใหญ่
๕	โครงการก่อสร้างจุด เช็คอิน บริเวณริม เขื่อนแม่น้ำโขงเพื่อ ส่งเสริมการท่องเที่ยว	เพื่อให้เกิดความ สวยงามและร่มรื่น ในชุมชน เป็นที่ พักผ่อนหย่อนใจ	หมู่ ๒ บ้านห้วยน้ำน้อย	๑๐๐,๐๐๐	๑๐๐,๐๐๐	๑๐๐,๐๐๐	๑๐๐,๐๐๐	๑๐๐,๐๐๐	มีผู้คนมา ถ่ายรูปเพื่อ เช็คอิน	เพื่อความสวยงาม และเป็นที่พักผ่อน หย่อนใจ	แผนพัฒนา หมู่บ้าน หมู่ที่ ๒	ทต.ห้วยน้ำใหญ่

ก. ยุทธศาสตร์จังหวัดที่ ๒ การยกระดับมาตรฐานการเกษตรและการต่อยอดเพื่อเพิ่มมูลค่า  
 ข. ยุทธศาสตร์การพัฒนาขององค์กรปกครองส่วนท้องถิ่นในเขตจังหวัด ยุทธศาสตร์ที่ ๓ เสริมสร้างการเกษตรให้มีประสิทธิภาพอย่างยั่งยืน  
 ๖. ยุทธศาสตร์การพัฒนาด้านแหล่งท่องเที่ยวความร่วมมือทางเศรษฐกิจและประเพณีเพื่อนบ้าน

๑.๑ แผนงานสร้างความเข้มแข็งของชุมชน

ที่	โครงการ	วัตถุประสงค์	เป้าหมาย (ผลผลิตของโครงการ)	งบประมาณ						ตัวชี้วัด (KPI)	ผลที่คาดว่าจะได้รับ	ที่มาของโครงการ	หน่วยงานรับผิดชอบหลัก
				๒๕๖๖ (บาท)	๒๕๖๗ (บาท)	๒๕๖๘ (บาท)	๒๕๖๙ (บาท)	๒๕๗๐ (บาท)	รวม				
๖	โครงการจัดทำป้ายประชาสัมพันธ์พื้นที่ท่องเที่ยวที่ท่องเที่ยวในชุมชน	เพื่อให้ประชาชนทั่วไปที่ไปรู้จักสถานที่ท่องเที่ยวในเขตตำบลห้วยน้ำทิพย์	หมู่ ๑ - ๑๑ ตำบลห้วยน้ำทิพย์	๓๐,๐๐๐	๓๐,๐๐๐	๓๐,๐๐๐	๓๐,๐๐๐	๓๐,๐๐๐	๓๐,๐๐๐	มีป้ายบอกสถานที่ท่องเที่ยว	ประชาชนทั่วไปที่รู้จักสถานที่ท่องเที่ยวในเขตตำบลห้วยน้ำทิพย์	แผนพัฒนาหมู่บ้าน หมู่ที่ ๑-๑๑	ทต.ห้วยน้ำทิพย์
๗	โครงการก่อสร้างจุดเช็คอิน บริเวณริมเขื่อนแม่น้ำโขงเพื่อส่งเสริมการท่องเที่ยว	เพื่อให้เกิดความสวยงามและร่มรื่นในชุมชน เป็นที่พักผ่อนหย่อนใจ	หมู่ ๓ บ้านห้วยน้ำทิพย์ใหญ่	๑๐๐,๐๐๐	๑๐๐,๐๐๐	๑๐๐,๐๐๐	๑๐๐,๐๐๐	๑๐๐,๐๐๐	๑๐๐,๐๐๐	มีผู้สนใจมาถ่ายรูปเพื่อเช็คอิน	เพื่อความสวยงามและเป็นที่พักผ่อนหย่อนใจ	แผนพัฒนาหมู่บ้าน หมู่ที่ ๓	ทต.ห้วยน้ำทิพย์
๘	โครงการพัฒนาลำห้วยชะโนดเชื่อมต่ออ่างเก็บน้ำแก้มลิงเพื่อส่งเสริมการท่องเที่ยว	เพื่อส่งเสริมการท่องเที่ยวในชุมชน	หมู่ ๖ บ้านหนองผือ	๑,๐๐๐,๐๐๐						ประชาชนมีรายได้เพิ่มขึ้น	ประชาชนมีอาชีพและรายได้เพิ่มมากขึ้น	แผนพัฒนาหมู่บ้าน หมู่ที่ ๖	ทต.ห้วยน้ำทิพย์
			<b>รวม ๘ โครงการ</b>	<b>๑,๔๓๐,๐๐๐</b>	<b>๔๒๐,๐๐๐</b>	<b>๔๒๐,๐๐๐</b>	<b>๔๒๐,๐๐๐</b>	<b>๔๒๐,๐๐๐</b>	<b>๔๒๐,๐๐๐</b>				



- ก. ยุทธศาสตร์จังหวัดที่ ๔ พัฒนาเมืองและชุมชนน่าอยู่อย่างยั่งยืน  
 ข. ยุทธศาสตร์การพัฒนาขององค์กรปกครองส่วนท้องถิ่นในเขตจังหวัด ยุทธศาสตร์ที่ ๑ เสริมสร้างท้องถิ่นเมืองน่าอยู่  
 ๑. ยุทธศาสตร์ การพัฒนาด้านแหล่งน้ำและโครงสร้างพื้นฐาน  
 ๑.๑ แผนงานอุตสาหกรรมและการโยธา

ที่	โครงการ	วัตถุประสงค์	เป้าหมาย (ผลผลิตของโครงการ)	งบประมาณ					ตัวชี้วัด (KPI)	ผลที่คาดว่าจะได้รับ	หน่วยงาน รับผิดชอบหลัก
				๒๕๖๖ (บาท)	๒๕๖๗ (บาท)	๒๕๖๘ (บาท)	๒๕๖๙ (บาท)	๒๕๗๐ (บาท)			
๓๓	โครงการก่อสร้างสะพานคอนกรีตเสริมเหล็กข้ามห้วยชะโนด (บริเวณบ้านหัวน้อย หมู่ที่ ๒ ตำบลหัวน้อยใหญ่ เชื่อมบ้านชะโนด หมู่ที่ ๑ ตำบลชะโนด อำเภอหัวน้อยใหญ่ จังหวัดมุกดาหาร)	เพื่อให้ประชาชนได้รับความสะดวกในการสัญจร ส่งเสริมการออกกำลังกายและส่งเสริมการท่องเที่ยวบริเวณเขื่อนริมนโขง	สะพานคอนกรีตเสริมเหล็ก ยาว ๕๐.๐๐ เมตร	๑๕,๐๐๐,๐๐๐	๑๕,๐๐๐,๐๐๐	๑๕,๐๐๐,๐๐๐	๑๕,๐๐๐,๐๐๐	๑๕,๐๐๐,๐๐๐	ร้อยละ ๕๐ ของประชาชนที่ใช้สัญจร	ประชาชนได้รับความสะดวกปลอดภัยในการสัญจรมา และใช้ในการเส้นทางในการขนส่งผลผลิตทางการเกษตร	-กองช่าง ทต.หัวน้อยใหญ่ -อบจ. มุกดาหาร -กรมโยธาธิการและผังเมือง -กรมส่งเสริมการปกครองท้องถิ่น
๓๔	โครงการปรับปรุงตลาดสดจันทรา หมู่ที่ ๓ บ้านหัวน้อยใหญ่	เพื่อให้ตลาดมีสภาพที่ดีและได้มาตรฐานตลาด	ตลาดสดจันทรา หมู่ที่ ๓ บ้านหัวน้อยใหญ่ ตามแบบที่ ทต.หัวน้อยใหญ่กำหนด	๑,๓๐๕,๐๐๐	๑,๓๐๕,๐๐๐	๑,๓๐๕,๐๐๐	๑,๓๐๕,๐๐๐	๑,๓๐๕,๐๐๐	ตลาดมีสภาพที่ดีและได้มาตรฐานตลาด	ตลาดมีสภาพที่ดีและได้มาตรฐานตลาด	-กองช่าง ทต.หัวน้อยใหญ่ -กรมส่งเสริมการปกครองท้องถิ่น
๓๕	โครงการปรับปรุงคลองส่งน้ำคาคอนกรีต หมู่ที่ ๘ บ้านหนองแสง	เพื่อให้ประชาชนมีน้ำใช้เพื่อการเกษตรเพิ่มขึ้น	หมู่ที่ ๘ บ้านหนองแสง	๑,๐๐๐,๐๐๐	๑,๐๐๐,๐๐๐	๑,๐๐๐,๐๐๐	๑,๐๐๐,๐๐๐	๑,๐๐๐,๐๐๐	ประชาชนมีน้ำใช้เพียงพอสำหรับใช้ในการเกษตร	ประชาชนมีน้ำใช้เพียงพอสำหรับใช้ในการเกษตร	-กองช่าง ทต.หัวน้อยใหญ่ -อบจ.มุกดาหาร -กรมชลประทาน -กรมส่งเสริมการปกครองท้องถิ่น

รายละเอียดโครงการพัฒนา

แผนพัฒนาท้องถิ่น (พ.ศ. ๒๕๖๖ - ๒๕๗๐)

สำหรับโครงการที่เกินศักยภาพขององค์ปกครองส่วนท้องถิ่น  
เทศบาลตำบลห้วยน้ำใหญ่ อำเภอห้วยน้ำใหญ่ จังหวัดมุกดาหาร

ก. ยุทธศาสตร์จังหวัดที่ ๓ พัฒนาแหล่งท่องเที่ยวตามวิถีชีวิตชุมชนแม่น้ำโขง

ข. ยุทธศาสตร์การพัฒนาขององค์กรปกครองส่วนท้องถิ่นในเขตจังหวัด ยุทธศาสตร์ที่ ๒ ส่งเสริมเศรษฐกิจการท่องเที่ยว

๗. ยุทธศาสตร์การพัฒนาด้านการศึกษาส่งเสริมประเพณีวัฒนธรรมและภูมิปัญญาท้องถิ่น

๗.๑ แผนงานการศึกษา วัฒนธรรมและนันทนาการ

ที่	โครงการ	วัตถุประสงค์	เป้าหมาย (ผลผลิตของโครงการ)	งบประมาณ				ตัวชี้วัด (KPI)	ผลที่คาดว่าจะได้รับ	หน่วยงาน รับผิดชอบ
				๒๕๖๖ (บาท)	๒๕๖๗ (บาท)	๒๕๖๘ (บาท)	๒๕๖๙ (บาท)			
๑	โครงการแข่งขัน เรือยาวประเพณี อำเภอห้วย น้ำใหญ่	เพื่อสืบสานวัฒนธรรม ประเพณีท้องถิ่น	ประชาชนในเขตตำบล ห้วยน้ำใหญ่และ นักท่องเที่ยว	๓๐๐,๐๐๐	๓๐๐,๐๐๐	๓๐๐,๐๐๐	๓๐๐,๐๐๐	ประชาชน และ นักท่องเที่ยว สนใจเข้า ร่วม	ประชาชนได้ สืบทอดและ อนุรักษ์ ประเพณี ท้องถิ่น แม่น้ำโขง	-ทต.ห้วยน้ำใหญ่ -อบจ.มท.
รวม ๑ โครงการ				๓๐๐,๐๐๐	๓๐๐,๐๐๐	๓๐๐,๐๐๐	๓๐๐,๐๐๐			